






















# TUMAČ PLANSKOG ZNAKOVLJA

## [OB-1-1] Obuhvat prostornog plana







[OB-1-1-3001] Obuhvat prostornog plana

## [KN-1-1] Namjena prostora

	[KN-1-1-1220] (E1) Eksploatacija ugljikovodika i geotermalnih voda		[KN-1-1-3281] (KS1) Komunalno-servisna namjena		[KN-1-1-3603] (R3) Sportsko-rekreacijska namjena - sportsko-rekreacijska igrališta na otvorenom
	[KN-1-1-3004] (S4) Stambena namjena		[KN-1-1-3290] (Gr) Groblje		[KN-1-1-3701] (Z1) Javna zelena površina - park/perivoj
	[KN-1-1-3005] (S5) Stambena namjena - poljoprivredna domaćinstva		[KN-1-1-3301] Vrijedno zemljište namijenjeno poljoprivredi		[KN-1-1-3705] (Z5) Zaštitna zelena površina
	[KN-1-1-3006] (S6) Stambena namjena - poljoprivredna domaćinstva		[KN-1-1-3322] (V2) Površina unutarnjih voda - površina povremeno pod vodom		[KN-1-1-3901] (IS1) Površina infrastrukture - cestovni promet
	[KN-1-1-3100] (D) Javna i društvena namjena		[KN-1-1-3399] Ostalo zemljište		[KN-1-1-3907] (IS7) Površina infrastrukture - energetski sustav
	[KN-1-1-3211] (I1) Proizvodna namjena		[KN-1-1-3401] (T1) Ugostiteljsko-turistička namjena (u građevinskom području naselja)		[KN-1-1-3994] (UPU) Površina određena urbanističkim planom uređenja
	[KN-1-1-3261] (K1) Poslovna namjena - uslužna		[KN-1-1-3402] (T2) Ugostiteljsko-turistička namjena (u izdvojenom građevinskom području izvan naselja) - s gradnjom smještajnih građevina		
	[KN-1-1-3263] (K3) Poslovna namjena - logističko-distribucijski centar				

## [IS-1-1] Cestovni promet

	[IS-1-1-1003] (D) Cesta državnog značaja		[IS-1-1-3007] (L) Cesta lokalnog značaja
	[IS-1-1-2005] (Ž) Cesta područnog (regionalnog) značaja		[IS-1-1-3008] (L) Cesta lokalnog značaja - planirano

## [IS-1-2] Željeznički promet

Naziv prostornog plana:

## Prostorni plan uređenja Općine Gornji Mihaljevec

Naziv kartografskog prikaza prostornog plana:

1.1. Namjena prostora

Mjerilo prikaza:

1:25000

Vrsta postupka:

Postupak izrade i donošenja izmjene i dopune prostornog plana

Faza izrade plana:

Prijedlog prostornog plana za javnu raspravu

Oznaka revizije plana:

Odluka o izradi prostornog plana:

Odluka o izradi izmjene i dopune Prostornog plana uređenja Općine Gornji Mihaljevec (Službeni glasnik Međimurske županije broj 34/2024)

Javna rasprava:

Javna rasprava provodi se od 28.04.2026. do zaključno s danom 28.05.2026.

Javni uvid:

od 28.04.2026. godine do 28.05.2026. godine, na lokaciji: Gornji Mihaljevec 74., ponedjeljak, srijeda i četvrtak od 9:00 do 13:00 sati, utorak od 9:00 do 16:00 sati.

Javno izlaganje:

dana 07.05.2026. godine, na lokaciji: Gornji Mihaljevec 74. Općinska vijećnica, 13:00

Nositelj izrade prostornog plana:

Međimurska županija, Općina Gornji Mihaljevec  
Jedinstveni upravni odjel

Odgovorna osoba nositelja izrade:

PROČELNICA  
Lela Lesjak-Bunjevčević

Tijelo koje donosi prostorni plan:

Međimurska županija, Općina Gornji Mihaljevec  
Općinsko vijeće

Predsjednik tijela koje donosi prostorni plan:

PREDSJEDNICA OPĆINSKOG VIJEĆA  
Renata Heric

Stručni izrađivač prostornog plana:

Zavod za prostorno uređenje Međimurske županije  
Čakovec, Ulica Ruđera Boškovića 2  
OIB: 97598255598

Odgovorna osoba stručnog izrađivača:

RAVNATELJICA  
Mirjana Pintar dipl.ing.arh.

Odgovorni voditelj izrade:

Mirjana Pintar dipl.ing.arh.

Stručni tim:

Ivica Peršić, Marija Dekar, Goran Erent, Sanja Knežević, Josip Črep

Naziv prostornog plana:

## Prostorni plan uređenja Općine Gornji Mihaljevec

Naziv kartografskog prikaza prostornog plana:

1.1. Namjena prostora

Mjerilo prikaza:

1:25000

Vrsta postupka:

Postupak izrade i donošenja izmjene i dopune prostornog plana

Faza izrade plana:

Prijedlog prostornog plana za javnu raspravu

Oznaka revizije plana:

### Prostor za digitalni potpis

Odgovorna osoba nositelja izrade:

PROČELNICA

Lela Lesjak-Bunjevčević

Odgovorna osoba stručnog izrađivača:

RAVNATELJICA

Mirjana Pintar dipl.ing.arh.

Odgovorni voditelj izrade:

Mirjana Pintar dipl.ing.arh.